

## 12月4日(日曜日) 午前9時スタート

- ランナーを応援する皆様へ
  - 道路中央のセンターライン付近や中央分離帯での応援は非常に危険ですので必ず歩道側から応援してください。
  - 歩道上をランナーと並走しての応援は大変危険です。
  - 沿道からの応援はランナーにとって大きな励みになります。沿道で応援する際には、けがや事故に注意して走行する車両の妨げにならないようご協力をお願いします。
  - ゴミは各自で持ち帰りましょう。
  - 駐車禁止区域やコース上及びコース付近の道路に絶対に駐車しないでください。(レッカー車で移動する場合があります)

- 駐車場ののご案内  
 (奥武山運動公園)那覇市港内臨時駐車場(1,000台)  
 12月3日(土) 午前9時~午後8時30分  
 12月4日(日) 午前5時~午後6時  
 臨時駐車場縮小によるご協力のお願い

- 12月3日(土) 午前9時~午後8時30分  
 12月4日(日) 午前5時~午後6時  
 臨時駐車場縮小によるご協力のお願い

- 那覇市港内臨時駐車場(1,000台)のご案内  
 大会期間(12月3日、4日)は臨時駐車場として那覇市港内臨時駐車場の利用を予定しております。臨時駐車場の利用には、大会期間(12月3日、4日)は臨時駐車場の利用を予定しております。臨時駐車場の利用には、大会期間(12月3日、4日)は臨時駐車場の利用を予定しております。

- 那覇市港内臨時駐車場の利用  
 大会期間(12月3日、4日)は臨時駐車場として那覇市港内臨時駐車場の利用を予定しております。臨時駐車場の利用には、大会期間(12月3日、4日)は臨時駐車場の利用を予定しております。

- 那覇市港内臨時駐車場の利用  
 大会期間(12月3日、4日)は臨時駐車場として那覇市港内臨時駐車場の利用を予定しております。臨時駐車場の利用には、大会期間(12月3日、4日)は臨時駐車場の利用を予定しております。

- 那覇市港内臨時駐車場の利用  
 大会期間(12月3日、4日)は臨時駐車場として那覇市港内臨時駐車場の利用を予定しております。臨時駐車場の利用には、大会期間(12月3日、4日)は臨時駐車場の利用を予定しております。

- 那覇市港内臨時駐車場の利用  
 大会期間(12月3日、4日)は臨時駐車場として那覇市港内臨時駐車場の利用を予定しております。臨時駐車場の利用には、大会期間(12月3日、4日)は臨時駐車場の利用を予定しております。

- 那覇市港内臨時駐車場の利用  
 大会期間(12月3日、4日)は臨時駐車場として那覇市港内臨時駐車場の利用を予定しております。臨時駐車場の利用には、大会期間(12月3日、4日)は臨時駐車場の利用を予定しております。



## 12月4日(日)「第36回NAHAマラソン」における各地の交通規制について

- 令和4年12月4日(日)、「第36回NAHAマラソン」が実施されます。コースにあたる沖縄本島・南部広域域の路線で、下記の通り、交通規制が実施されます。なお、当日は、コースにあたる沿線は、交通規制開始の前後においても、かなりの交通混雑が予想されますので、利用者の皆様のご協力をお願いします。
- スタート地点(奥武山運動公園前)~久茂地交差点  
 規制時間：午前8時30分~午前10時頃(予定)  
 ※那覇東バイパス(赤松)~久茂地交差点(国道507号)は交通規制(国道507号)が実施されます。  
 ※那覇東バイパス(赤松)~久茂地交差点(国道507号)は交通規制(国道507号)が実施されます。
  - 久茂地交差点~南風原北I.C.  
 規制時間：午前8時30分~午前10時頃(予定)  
 ※久茂地交差点~南風原北I.C.間は交通規制(国道507号)が実施されます。
  - 古波蔵交差点(国道507号)~真玉橋~那覇東バイパス(国道329号)~仲井真交差点  
 規制時間：午前8時45分~午前11時15分頃(予定)
  - 仲井真交差点(国道507号)~南風原南I.C.~南風原南I.C.~八重瀬町東原I.C.~具志頭交差点(国道331号)  
 規制時間：午前9時~午後0時55分頃(予定)  
 ※仲井真交差点~南風原南I.C.間は交通規制(国道507号)が実施されます。
  - 具志頭交差点(国道331号)~平和折念公園(第1制限地点)  
 規制時間：午前9時15分~午後0時15分頃(予定)
  - 平和折念公園(国道331号)~ひめゆりの塔~琉球ガラス村(市街)~名解~那覇南交差点(国道331号)~那覇南交差点(国道331号)~那覇南交差点(国道331号)  
 規制時間：午前9時30分~午後1時45分頃(予定)
  - 糸満ロータリー(国道331号)~那覇南交差点(第2制限地点)  
 規制時間：午前10時~午後2時10分(予定)
  - 阿波根交差点(国道331号)~那覇南交差点(第2制限地点)  
 規制時間：午前10時~午後2時10分(予定)  
 ※阿波根交差点~那覇南交差点間は交通規制(国道331号)が実施されます。
  - 糸満交差点(国道221号)~イオン那覇駅前~山下南交差点(国道7号)~奥武山運動公園前(第3制限地点)~午後3時15分頃(予定)  
 規制時間：午前10時30分~午後3時15分頃(予定)  
 ※山下南交差点~那覇南交差点間は交通規制(国道7号)が実施されます。  
 ※山下南交差点~那覇南交差点間は交通規制(国道7号)が実施されます。
- スタート地点から第1制限地点(平和折念公園)までの間は午後0時15分、第2制限地点(那覇南交差点)までは午後2時10分まで、ゴール地点(奥武山運動公園)までは午後3時15分とします。  
 コース各地点ともに、交通規制開始前でも最悪ランナー通過後は交通規制が解除いたします。  
 各区分間の交通規制解除は目安であり、当日の混雑状況によって変わる場合があります。
- NAHAマラソン協会事務局
- 那覇南交差点~那覇南交差点間は交通規制(国道331号)が実施されます。

毎年、沿道の皆様のご協力、心から感謝申し上げます。

## 主な交差点の通行方法 ご協力をお願いします。

マラソンコース 迂回路  
マラソンコース 車両通行方向  
(車両全面通行止)

START 09:00

スタート地点 奥武山運動公園前~久茂地交差点対面通行 車線変更箇所

古波蔵交差点~真玉橋~那覇東バイパス~国道507号線

仲井真交差点~南部徳洲会病院入口交差点

米須交差点 右折禁止

阿波根交差点

国道330号線 ひめゆり通り  
牧志~与儀間 迂回路所

具志頭交差点  
マラソンコース  
仲井真交差点~具志頭交差点 [交通規制] 9:00~12:05頃  
具志頭交差点~平和折念公園 [交通規制] 9:15~12:15頃

平和折念公園(第1制限時間12時15分)

名嘉地交差点~小塚バイパス~赤嶺交差点

山下交差点~ゴール案内図 FINISH 15:15

START 09:00

START 09:00

START 09:00

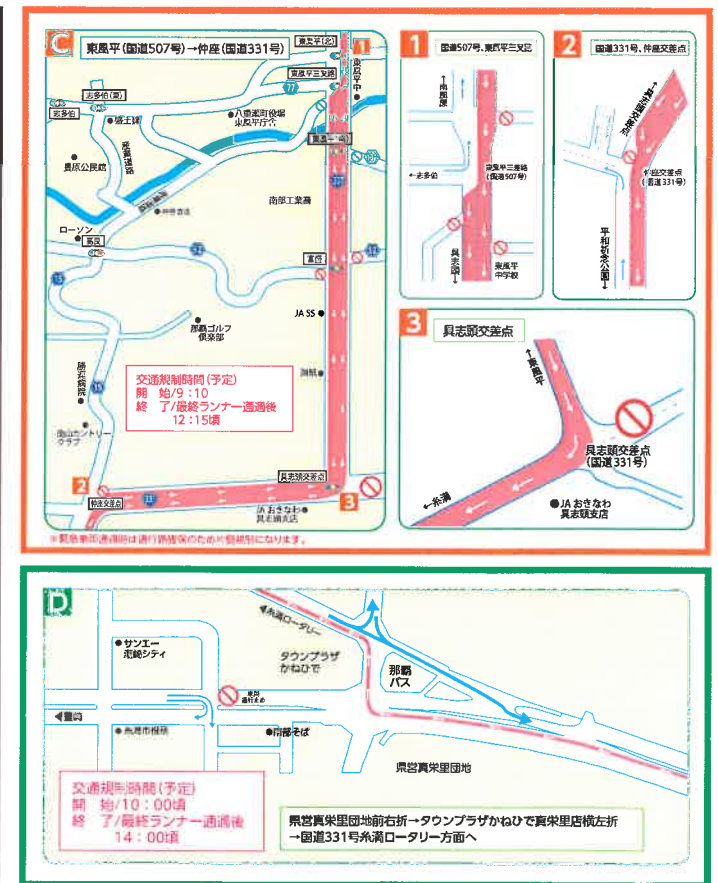
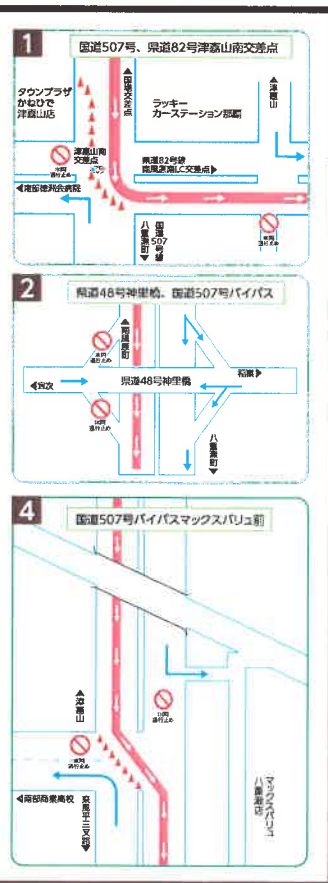
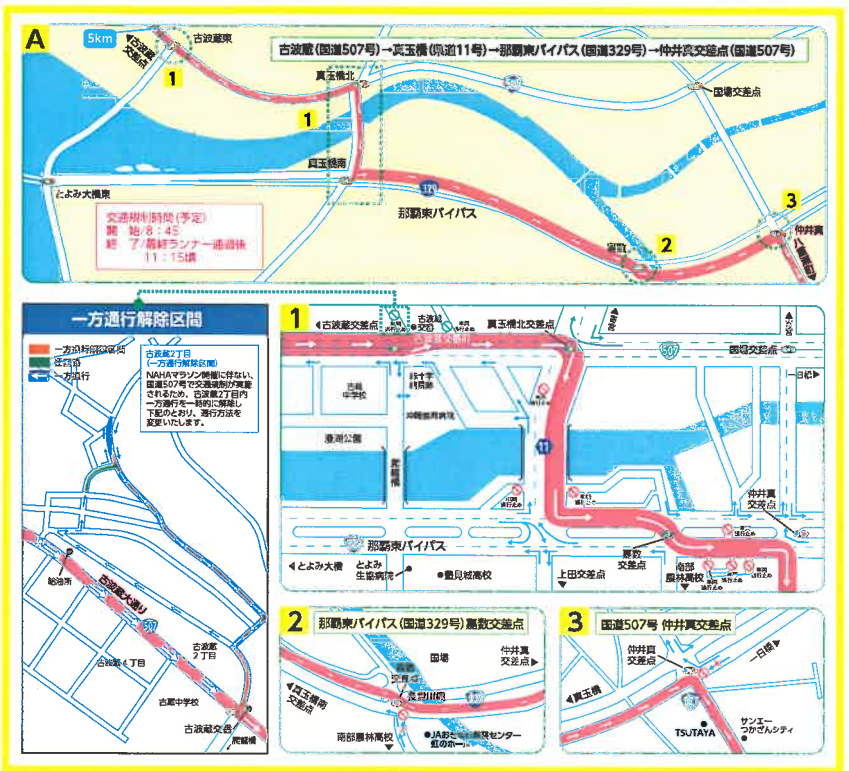
START 09:00

START 09:00

# NAHAマラソン開催に伴う交通規制のお知らせ

■ 一般車両    ❌ 車両通行止め

12月4日(日)は「第36回NAHAマラソン」開催のため、交通規制を実施します。場所によっては、長時間にわたり大規模な交通規制になり、周辺道路においてもかなりの混雑が予想されます。コース前半の通行可能な道路においても、状況によっては通行しづらくなりますので、当日コース周辺へ行かれる方は迂回路をご利用下さい。地域住民、道路利用者のみならずにはご不便をお掛けしますが、ご理解・ご協力の程よろしくお願ひ申し上げます。A、B、C、Dそれぞれの詳細を下記にて参照ください。



交通規制については、下記コールセンターへお問い合わせください。  
Traffic regulation information (English support)  
**☎050-3786-7855**

●**コールセンター開設期間**  
12月2日(金)～12月4日(日)  
※英語対応は12月4日8:00～16:00のみとなります。

●**お問い合わせ時間**  
12月2日(金) 9:00～18:00  
12月3日(土) 9:00～21:00  
12月4日(日) 6:00～16:00